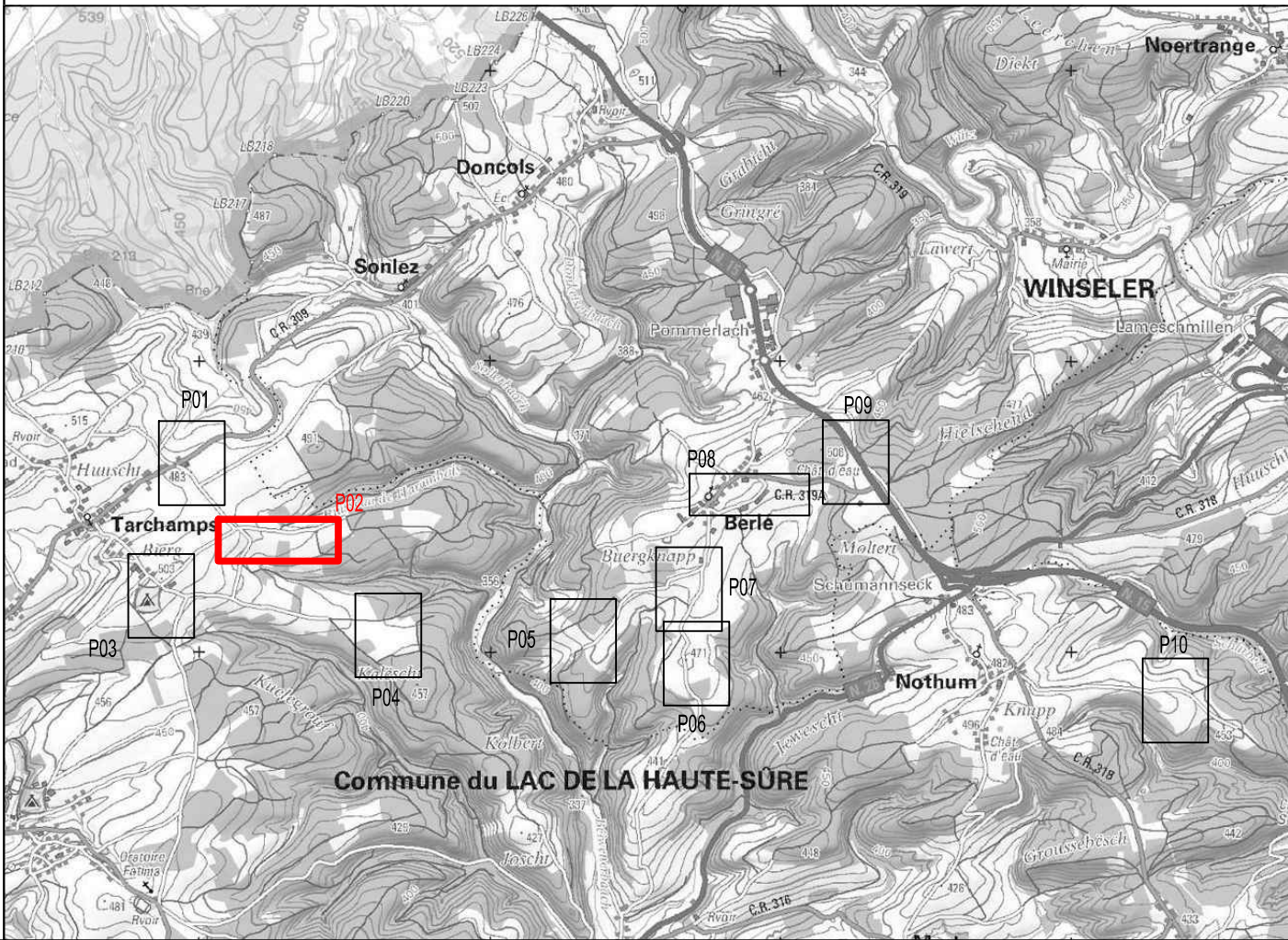





Situation



Légende

- 

Fondation  
Terrassement - Profondeur: 1m  
Surface 2D: 616 m²
- 

Plateforme et stockage  
Terrassement - Profondeur: 0.80m  
Surface 2D : 3660 m²
- 

Zone de chantier et accès  
Décapage terre arable - Profondeur: 0.25m  
Surface 2D : 24228 m²



OEKOSTROUM  
11, Rue Principale L-6557 Dickweiler

Projet éolien EESCHPELT-BÄREL

Dressé par :	RCO	Date :	04/02/2025
Plan :	EESC-Surface-250204-P02		EESC-S-RCO-250204-01.dwg
Echelle :	1/2000	Format :	A3

Thème: Plan P02  
Plan des surfaces de terrassement

Parcelles concernées: 806/4540 -  
1009/4173 - 836/4165 - 1461/4220 - 1462/4221